

Управление Федеральной службы государственной регистрации, кадастра и картографии по Кемеровской области - Кузбассу
полное наименование органа регистрации прав


Выписка из Единого государственного реестра недвижимости об основных характеристиках и зарегистрированных правах на объект недвижимости

Сведения об основных характеристиках объекта недвижимости

В Единый государственный реестр недвижимости внесены следующие сведения:

Земельный участок			
вид объекта недвижимости			
Лист № 1 раздела 1	Всего листов раздела 1: 1	Всего разделов: 3	Всего листов выписки: 4
26.06.2023г.			
Кадастровый номер:	42:10:0304011:576		
Номер кадастрового квартала:	42:10:0304011		
Дата присвоения кадастрового номера:	01.06.2023		
Ранее присвоенный государственный учетный номер:	данные отсутствуют		
Местоположение:	Российская Федерация, Кемеровская область-Кузбасс, Прокопьевский муниципальный округ		
Площадь, м2:	174000 +/- 3650		
Кадастровая стоимость, руб:	304500		
Кадастровые номера расположенных в пределах земельного участка объектов недвижимости:	данные отсутствуют		
Категория земель:	Земли сельскохозяйственного назначения		
Виды разрешенного использования:	Для сельскохозяйственного производства		
Статус записи об объекте недвижимости:	Сведения об объекте недвижимости имеют статус "актуальные"		
Особые отметки:	данные отсутствуют		
Получатель выписки:	Идиятуллина Тагир Ильгизович		

Раздел 1 Лист 1



ПОЛНОЕ НАИМЕНОВАНИЕ ДОЛЖНОСТИ

ИНИЦИАЛЫ, ФАМИЛИЯ

Государственное автономное учреждение «Уполномоченный
многофункциональный центр предоставления государственных и
муниципальных услуг на территории Кузбасса»
г.Прокопьевск, ул.Институтская, д.15

Специалист **Велитарская Дания Рифовна**

(Должность, Ф.И.О., подпись, печать)

Дата и время составления экземпляра электронного документа на
бумажном носителе

02 августа 2023 года 15 час. 03 мин.

Усиленная квалифицированная электронная подпись электронного
документа

ПОДТВЕРЖДЕНА

Реквизиты сертификата ключа проверки электронной подписи:

Серийный номер: 3094B7974B3CA8E1F07A347CFAD6FA78

Действителен: с 17.05.2022 по 10.08.2023

Кому выдан: ФЕДЕРАЛЬНАЯ СЛУЖБА ГОСУДАРСТВЕННОЙ
РЕГИСТРАЦИИ, КАДАСТРА И КАРТОГРАФИИ




Выписка из Единого государственного реестра недвижимости об основных характеристиках и зарегистрированных правах на объект недвижимости
Сведения о зарегистрированных правах

Земельный участок		
вид объекта недвижимости		
Лист № 1 раздела 2	Всего листов раздела 2: 2	Всего разделов: 3
Всего листов выписки: 4		
26.06.2023г.		
Кадастровый номер: 42:10:0304011:576		

1	Правообладатель (правообладатели):	1.1	Идиятуллин Тагар Ильгизович, 19.02.1973, г.Прокопьевск Кемеровская обл., Российская Федерация, СНИЛС 081-027-753 42 Паспорт гражданина Российской Федерации серия 32 17 №891806, выдан 02.03.2018, ГУ МВД России по Кемеровской области 653010, обл. Кемеровская, г. Прокопьевск, мкр. 10-й, д. 6, кв. 109
	Сведения о возможности предоставления третьим лицам персональных данных физического лица:	1.1.1	данные отсутствуют
2	Вид, номер, дата и время государственной регистрации права:	2.1	Общая долевая собственность, 1/3 42:10:0304011:576-42/072/2023-5 26.06.2023 07:32:16
3	Документы-основания	3.1	Договор дарения земельного участка, выдан 21.06.2023
4	Сведения об осуществлении государственной регистрации сделки, права, ограничения права без необходимого в силу закона согласия третьего лица, органа:	4.1	данные отсутствуют
5	Ограничение прав и обременение объекта недвижимости:	не зарегистрировано	
1	Правообладатель (правообладатели):	1.2	Хорошавина Елена Геннадьевна 23.03.1990
1	Правообладатель (правообладатели):	1.3	Слепукурова Яна Владимировна 14.02.1981

ДОКУМЕНТ ПОДПИСАН
ЭЛЕКТРОННОЙ ПОДПИСЬЮ



Сертификат: 3094B7974B3CA8E1F07A347CFAD6FA78
Владелец: ФЕДЕРАЛЬНАЯ СЛУЖБА ГОСУДАРСТВЕННОЙ РЕГИСТРАЦИИ, КАДАСТРА И КАРТОГРАФИИ
Действителен с 17.05.2022 по 10.08.2023

ПОЛНОЕ НАИМЕНОВАНИЕ ДОЛЖНОСТИ

ИНИЦИАЛЫ, ФАМИЛИЯ

Государственное автономное учреждение «Уполномоченный
многофункциональный центр предоставления государственных и
муниципальных услуг на территории Кузбасса»
г.Прокопьевск, ул.Институтская, д.15

Специалист **Велитарская Дания Рифовна**

(Должность, Ф.И.О., подпись, печать)

Дата и время составления экземпляра электронного документа на
бумажном носителе

02 августа 2023 года 15 час. 03 мин.

Усиленная квалифицированная электронная подпись электронного
документа


ПОДТВЕРЖДЕНА

Реквизиты сертификата ключа проверки электронной подписи:


Серийный номер: 3094B7974B3CA8E1F07A347CFAD6FA78

Действителен: с 17.05.2022 по 10.08.2023

Кому выдан: ФЕДЕРАЛЬНАЯ СЛУЖБА ГОСУДАРСТВЕННОЙ
РЕГИСТРАЦИИ, КАДАСТРА И КАРТОГРАФИИ



Земельный участок		вид объекта недвижимости	
Лист № 2 раздела 2	Всего листов раздела 2: 2	Всего разделов: 3	Всего листов выписки: 4
26.06.2023г.			
Кадастровый номер: 42:10:0304011:576			
6	Заявления в судебном порядке права требования:	данные отсутствуют	
7	Сведения о возражении в отношении зарегистрированного права:	данные отсутствуют	
8	Сведения о возможности предоставления третьим лицам персональных данных физического лица	данные отсутствуют	
9	Сведения о наличии решения об изъятии объекта недвижимости для государственных и муниципальных нужд:	данные отсутствуют	
10	Сведения о невозможности государственной регистрации без личного участия правообладателя или его законного представителя:	данные отсутствуют	
11	Правопритязания и сведения о наличии поступивших, но не рассмотренных заявлений о проведении государственной регистрации права (перехода, прекращения права), ограничения права или обременения объекта недвижимости, сделки в отношении объекта недвижимости:	отсутствуют	
12	Сведения о невозможности государственной регистрации перехода, прекращения, ограничения права на земельный участок из земель сельскохозяйственного назначения:	данные отсутствуют	



 ДОКУМЕНТ ПОДПИСАН
 ЭЛЕКТРОННОЙ ПОДПИСЬЮ
 Сертификат: 3094B7974B3CA8E1F07A347CFAD6FA78
 Владелец: ФЕДЕРАЛЬНАЯ СЛУЖБА ГОСУДАРСТВЕННОЙ
 РЕГИСТРАЦИИ, КАДАСТРА И КАРТОГРАФИИ
 Действителен с 17.05.2022 по 10.08.2023

ПОЛНОЕ НАИМЕНОВАНИЕ ДОЛЖНОСТИ	ИНИЦИАЛЫ, ФАМИЛИЯ
-------------------------------	-------------------

Государственное автономное учреждение «Уполномоченный
многофункциональный центр предоставления государственных и
муниципальных услуг на территории Кузбасса»
г.Прокопьевск, ул.Институтская, д.15

Специалист **Велитарская Дания Рифовна**

(Должность, Ф.И.О., подпись, печать)

Дата и время составления экземпляра электронного документа на
бумажном носителе

02 августа 2023 года 15 час. 03 мин.

Усиленная квалифицированная электронная подпись электронного
документа


ПОДТВЕРЖДЕНА

Реквизиты сертификата ключа проверки электронной подписи:

Серийный номер: 3094B7974B3CA8E1F07A347CFAD6FA78

Действителен: с 17.05.2022 по 10.08.2023

Кому выдан: ФЕДЕРАЛЬНАЯ СЛУЖБА ГОСУДАРСТВЕННОЙ
РЕГИСТРАЦИИ, КАДАСТРА И КАРТОГРАФИИ

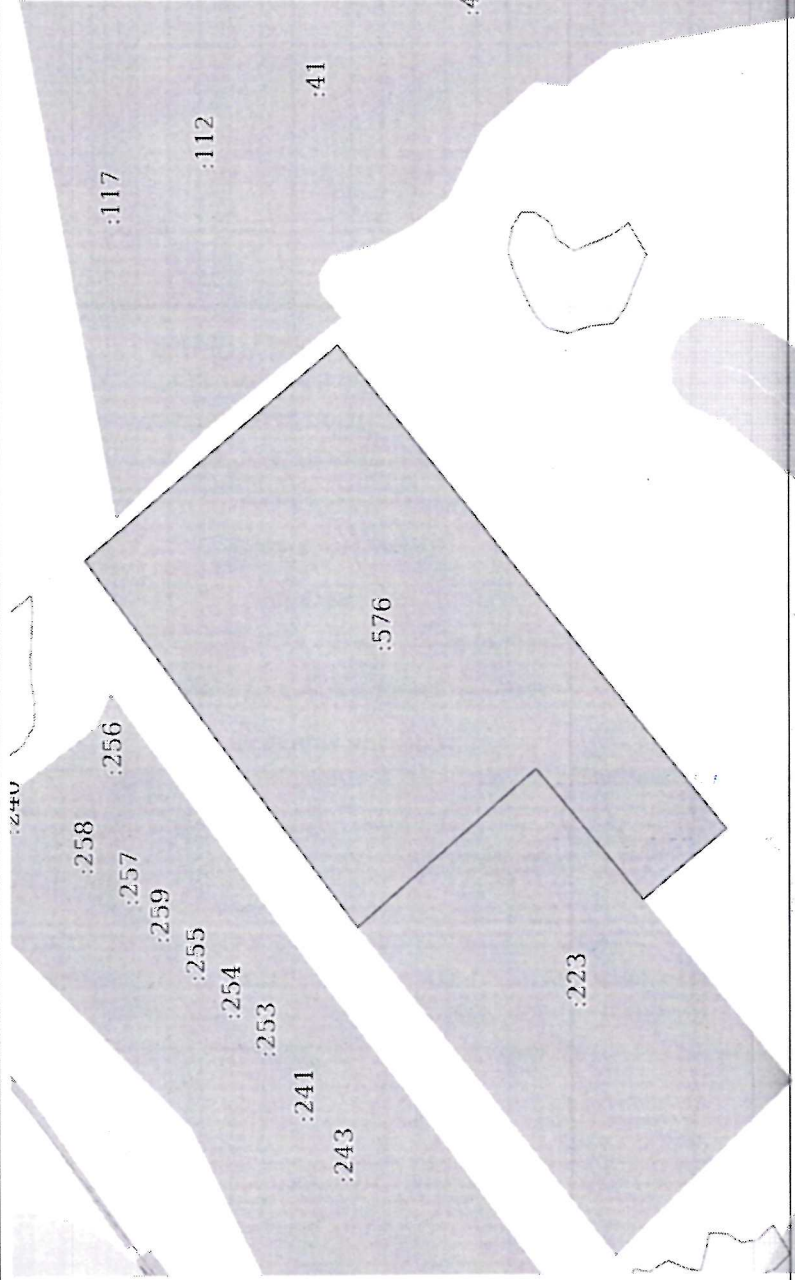


Выписка из Единого государственного реестра недвижимости об основных характеристиках и зарегистрированных правах на объект недвижимости

Описание местоположения земельного участка

Земельный участок		
вид объекта недвижимости		
Лист № 1 раздела 3	Всего листов раздела 3: 1	Всего разделов: 3
Всего листов выписки: 4		
26.06.2023г.		
Кадастровый номер: 42:10:0304011:576		

План (чертеж, схема) земельного участка



Масштаб 1:7000

Условные обозначения:

ДОКУМЕНТ ПОДПИСАН
ЭЛЕКТРОННОЙ ПОДПИСЬЮ
Сертификат: 3094B7974B3САВЕИР07A347C5A06A78
Владелец: ФЕДЕРАЛЬНАЯ СЛУЖБА ГОСУДАРСТВЕННОЙ
РЕГИСТРАЦИИ, КАДАСТРА И КАРТОГРАФИИ
Действителен: с 17.05.2022 по 10.08.2023

ПОЛНОЕ НАИМЕНОВАНИЕ ДОЛЖНОСТИ

ИНИЦИАЛЫ, ФАМИЛИЯ

Государственное автономное учреждение «Уполномоченный
многофункциональный центр предоставления государственных и
муниципальных услуг на территории Кузбасса»
г.Прокопьевск, ул.Институтская, д.15

Специалист **Велитарская Дания Рифовна**

(Должность, Ф.И.О., подпись, печать)

Дата и время составления экземпляра электронного документа на
бумажном носителе

02 августа 2023 года 15 час. 03 мин.

Усиленная квалифицированная электронная подпись электронного
документа

ПОДТВЕРЖДЕНА

Реквизиты сертификата ключа проверки электронной подписи:

Серийный номер: 3094B7974B3CA8E1F07A347CFAD6FA78

Действителен: с 17.05.2022 по 10.08.2023

Кому выдан: ФЕДЕРАЛЬНАЯ СЛУЖБА ГОСУДАРСТВЕННОЙ
РЕГИСТРАЦИИ, КАДАСТРА И КАРТОГРАФИИ

