

Управление Федеральной службы государственной регистрации, кадастра и картографии по Кемеровской области - Кузбассу
полное наименование органа регистрации прав


Выписка из Единого государственного реестра недвижимости об основных характеристиках и зарегистрированных правах на объект недвижимости

Сведения об основных характеристиках объекта недвижимости

В Единый государственный реестр недвижимости внесены следующие сведения:

Раздел 1 Лист 1

Земельный участок	
вид объекта недвижимости	
Лист № 1 раздела 1	Всего листов раздела 1: 1
Всего разделов: 3	Всего листов выписки: 4
02.03.2023г.	
Кадастровый номер:	42:10:0304011:259
Номер кадастрового квартала:	42:10:0304011
Дата присвоения кадастрового номера:	23.04.2015
Ранее присвоенный государственный учетный номер:	данные отсутствуют
Местоположение:	Кемеровская область, Прокопьевский муниципальный район, Сафоновское сельское поселение
Площадь, м2:	11154 +/- 37
Кадастровая стоимость, руб.:	19519.5
Кадастровые номера расположенных в пределах земельного участка объектов недвижимости:	данные отсутствуют
Категория земель:	Земли сельскохозяйственного назначения
Виды разрешенного использования:	для сельскохозяйственного производства
Статус записи об объекте недвижимости:	Сведения об объекте недвижимости имеют статус "актуальные"
Особые отметки:	данные отсутствуют
Получатель выписки:	Терещенко Егор Михайлович



ПОЛНОЕ НАИМЕНОВАНИЕ ДОЛЖНОСТИ

инициалы, фамилия

Государственное автономное учреждение «Уполномоченный
многофункциональный центр предоставления государственных и
муниципальных услуг на территории Кузбасса»
Прокопьевск, Институтская, 15

Специалист **Путра Анна Сергеевна**
(Должность, Ф.И.О., подпись, печать)

Дата и время составления экземпляра электронного документа на
бумажном носителе

03 марта 2023 года 10 час. 04 мин.

Усиленная квалифицированная электронная подпись электронного
документа

ПОДТВЕРЖДЕНА

Реквизиты сертификата ключа проверки электронной подписи:

Серийный номер: 3094B7974B3CA8E1F07A347CFAD6FA78

Действителен: с 17.05.2022 по 10.08.2023

Кому выдан: ФЕДЕРАЛЬНАЯ СЛУЖБА ГОСУДАРСТВЕННОЙ
РЕГИСТРАЦИИ, КАДАСТРА И КАРТОГРАФИИ



Выписка из Единого государственного реестра недвижимости об основных характеристиках и зарегистрированных правах на объект недвижимости
Сведения о зарегистрированных правах

Земельный участок	
вид объекта недвижимости	
Лист № 1 раздела 2	Всего листов раздела 2: 2
	Всего разделов: 3
	Всего листов выписки: 4
02.03.2023г.	
Кадастровый номер: 42:10:0304011:259	

1	Правообладатель (правообладатели):	1.1	Герещенко Егор Михайлович, 09.04.1994, пос. Октябрьский Прокопьевского р-на Кемеровской обл., Российская Федерация Паспорт гражданина Российской Федерации серия 32 13 №395176, выдан 29.04.2014, Отделением УФМС России по Кемеровской обл. в Прокопьевском районе 653222, обл. Кемеровская, р-н. Прокопьевский, п. Октябрьский, ул. Юбилейная, д. 44, кв. 1 данные отсутствуют
	Сведения о возможности предоставления третьим лицам персональных данных физического лица:	1.1.1	данные отсутствуют
2	Вид, номер, дата и время государственной регистрации права:	2.1	Собственность 42:10:0304011:259-42/073/2023-8 02.03.2023 07:46:13
3	Документы-основания	3.1	Договор дарения земельного участка, выдан 21.02.2023
4	Сведения об осуществлении государственной регистрации сделки, права, ограничения права без необходимого в силу закона согласия третьего лица, органа:	4.1	данные отсутствуют
5	Ограничение прав и обременение объекта недвижимости:		не зарегистрировано
6	Заявленные в судебном порядке права требования:		данные отсутствуют
7	Сведения о возращении в отношении зарегистрированного права:		данные отсутствуют
8	Сведения о возможности предоставления третьим лицам персональных данных физического лица		данные отсутствуют
9	Сведения о наличии решения об изъятии объекта недвижимости для государственных и муниципальных нужд:		данные отсутствуют
10	Сведения о невозможности государственной регистрации без личного участия правообладателя или его законного представителя:		данные отсутствуют

ДОКУМЕНТ ПОДПИСАН
ЭЛЕКТРОННОЙ ПОДПИСЬЮ

Сертификат: 3094B7974B3CA8E1F07A347CFAD6FA78
Выдана: ФЕДЕРАЛЬНАЯ СЛУЖБА ГОСУДАРСТВЕННОЙ РЕГИСТРАЦИИ, КАДАСТРА И КАРТОГРАФИИ
Действителен: с 17.05.2022 по 10.08.2023

ПОЛНОЕ НАИМЕНОВАНИЕ ДОЛЖНОСТИ	инициалы, фамилия
-------------------------------	-------------------

Государственное автономное учреждение «Уполномоченный
многофункциональный центр предоставления государственных и
муниципальных услуг на территории Кузбасса»
Прокопьевск, Институтская, 15

Специалист Путра Анна Сергеевна

(Должность, Ф.И.О., подпись, печать)

Дата и время составления экземпляра электронного документа на
бумажном носителе

03 марта 2023 года 10 час. 04 мин.

Усиленная квалифицированная электронная подпись электронного
документа

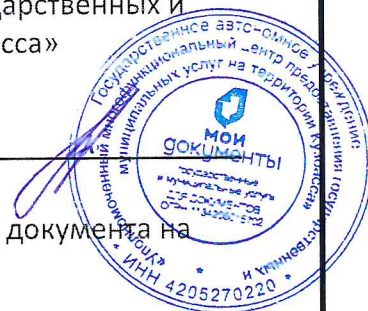
ПОДТВЕРЖДЕНА

Реквизиты сертификата ключа проверки электронной подписи:

Серийный номер: 3094B7974B3CA8E1F07A347CFAD6FA78

Действителен: с 17.05.2022 по 10.08.2023

Кому выдан: ФЕДЕРАЛЬНАЯ СЛУЖБА ГОСУДАРСТВЕННОЙ
РЕГИСТРАЦИИ, КАДАСТРА И КАРТОГРАФИИ



Земельный участок	
вид объекта недвижимости	
Лист № 2 раздела 2	Всего листов раздела 2: 2
	Всего разделов: 3
Всего листов выписки: 4	
02.03.2023г.	
Кадастровый номер: 42:10:0304011:259	
11	<p>Правопритязания и сведения о наличии поступивших, но не рассмотренных заявлений о проведении государственной регистрации права (перехода, прекращения права), ограничения права или обременения объекта недвижимости, сделки в отношении объекта недвижимости:</p> <p>отсутствуют</p>
12	<p>Сведения о невозможности государственной регистрации перехода, прекращения, ограничения права на земельный участок из земель сельскохозяйственного назначения:</p> <p>данные отсутствуют</p>

ДОКУМЕНТ ПОДПИСАН	
ЭЛЕКТРОННОЙ ПОДПИСЬЮ	
Сертификат: 3094B7974B3CA8E1F07A347CFAD6FA78	
Выдана: ФЕДЕРАЛЬНАЯ СЛУЖБА ГОСУДАРСТВЕННОЙ	
РЕГИСТРАЦИИ, КАДАСТРА И КАРТОГРАФИИ	
Действителен: с 17.05.2022 по 10.08.2023	

ПОЛНОЕ НАИМЕНОВАНИЕ ДОЛЖНОСТИ	ИНИЦИАЛЫ, ФАМИЛИЯ
-------------------------------	-------------------

Государственное автономное учреждение «Уполномоченный
многофункциональный центр предоставления государственных и
муниципальных услуг на территории Кузбасса»
Прокопьевск, Институтская, 15

Специалист Путра Анна Сергеевна

(Должность, Ф.И.О., подпись, печать)

Дата и время составления экземпляра электронного документа на
бумажном носителе

03 марта 2023 года 10 час. 04 мин.

Усиленная квалифицированная электронная подпись электронного
документа

ПОДТВЕРЖДЕНА

Реквизиты сертификата ключа проверки электронной подписи:

Серийный номер: 3094B7974B3CA8E1F07A347CFAD6FA78

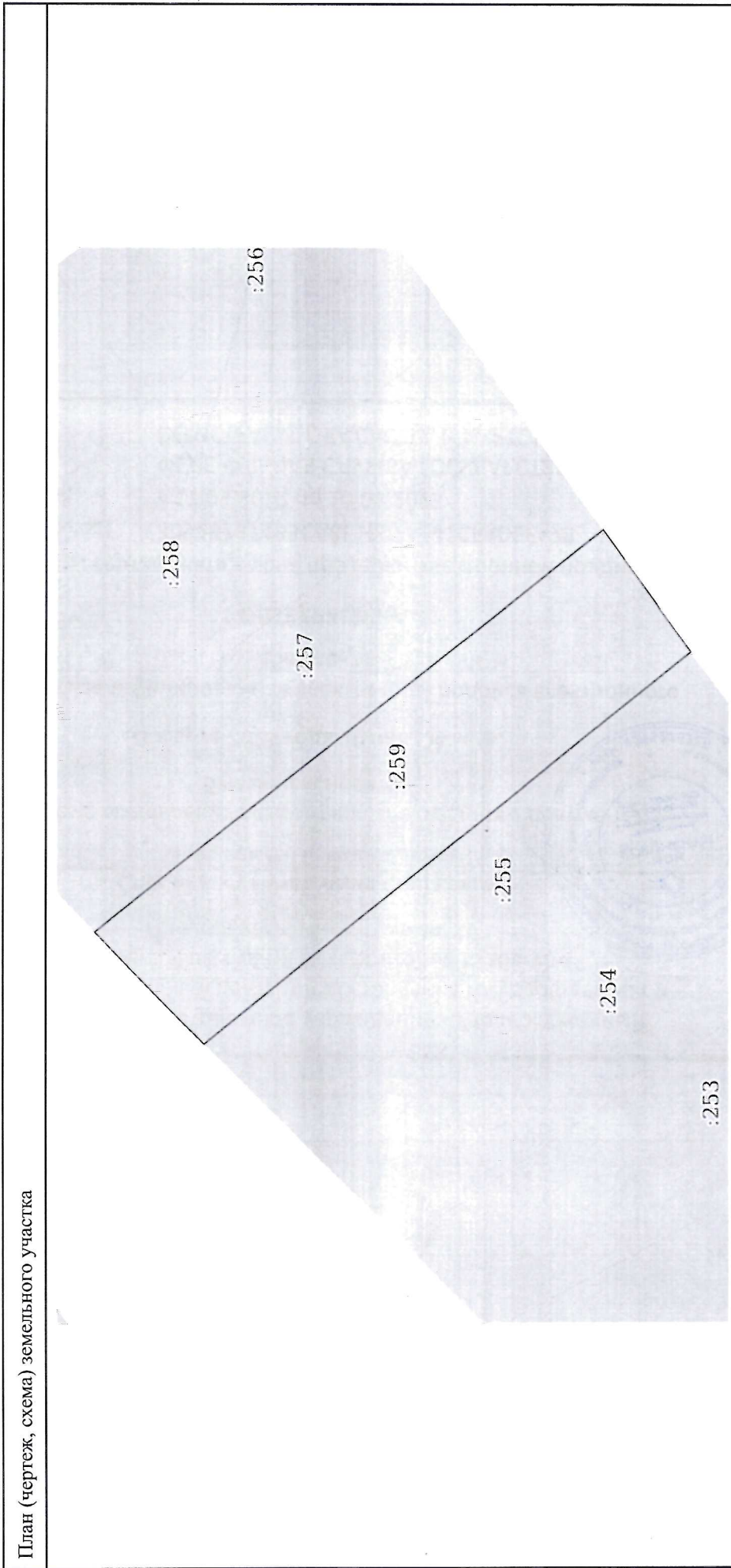
Действителен: с 17.05.2022 по 10.08.2023

Кому выдан: ФЕДЕРАЛЬНАЯ СЛУЖБА ГОСУДАРСТВЕННОЙ
РЕГИСТРАЦИИ, КАДАСТРА И КАРТОГРАФИИ



Выписка из Единого государственного реестра недвижимости об основных характеристиках и зарегистрированных правах на объект недвижимости
Описание местоположения земельного участка

Земельный участок			
вид объекта недвижимости			
Лист № 1 раздела 3	Всего листов раздела 3: 1	Всего разделов: 3	Всего листов выписки: 4
02.03.2023г.			
Кадастровый номер: 42:10:0304011:259			



Основные обозначения:	
Документ подписан Электронной подписью	
Сертификат: 309487974B3СА8E1F07A347CFAD6FA78	
Владелец: ФЕДЕРАЛЬНАЯ СЛУЖБА ГОСУДАРСТВЕННОЙ РЕГИСТРАЦИИ, КАДАСТРА И КАРТОГРАФИИ	
Действителен: с 17.05.2022 по 10.08.2023	
Полное наименование должности	
Инициалы, фамилия	

Государственное автономное учреждение «Уполномоченный
многофункциональный центр предоставления государственных и
муниципальных услуг на территории Кузбасса»
Прокопьевск, Институтская, 15

Специалист **Путра Анна Сергеевна**

(Должность, Ф.И.О., подпись, печать)

Дата и время составления экземпляра электронного документа на
бумажном носителе

03 марта 2023 года 10 час. 04 мин.

Усиленная квалифицированная электронная подпись электронного
документа

ПОДТВЕРЖДЕНА

Реквизиты сертификата ключа проверки электронной подписи:

Серийный номер: 3094B7974B3CA8E1F07A347CFAD6FA78

Действителен: с 17.05.2022 по 10.08.2023

Кому выдан: ФЕДЕРАЛЬНАЯ СЛУЖБА ГОСУДАРСТВЕННОЙ
РЕГИСТРАЦИИ, КАДАСТРА И КАРТОГРАФИИ

