

Выписка из Единого государственного реестра недвижимости об основных характеристиках и зарегистрированных правах на объект недвижимости

Сведения об основных характеристиках объекта недвижимости

На основании запроса от 20.03.2023, поступившего на рассмотрение 20.03.2023, сообщаем, что согласно записям Единого государственного реестра недвижимости:

Лист 1 из 1



Земельный участок			
вид объекта недвижимости			
Лист № 1	раздела 1	Всего листов раздела 1: 1	Всего разделов: 3
20.03.2023г. № КУВИ-001/2023-66812257		Всего листов выписки: 4	
Кадастровый номер:		06:02:0000006:140	


Номер кадастрового квартала:	06:02:0000006
Дата присвоения кадастрового номера:	17.12.2010
Ранее присвоенный государственный учетный номер:	данные отсутствуют
Местоположение:	Местоположение установлено относительно ориентира, расположенного в границах участка. Почтовый адрес ориентира: Республика Ингушетия, р-н. Сунженский, ст-ца. Орджоникидзевская, ул. Олеская, д. 179.
Площадь, м2:	800 +/- 20
Кадастровая стоимость, руб:	273262.15
Кадастровые номера расположенных в пределах земельного участка объектов недвижимости:	данные отсутствуют
Категория земель:	Земли населенных пунктов
Виды разрешенного использования:	Для индивидуального жилищного строительства
Статус записи об объекте недвижимости:	Сведения об объекте недвижимости имеют статус "актуальные"
Особые отметки:	данные отсутствуют
Получатель выписки:	Дангиева Ашат Юсуповна

<p>ДОКУМЕНТ ПОДПИСАН ЭЛЕКТРОННОЙ ПОДПИСЬЮ</p>	
Сертификат: 804b7974b3c4a6e7f3a2d5a78	
Выдана: Федеральная служба государственной регистрации, кадастра и картографии	
Действителен с: 17.05.2022 по: 10.08.2023	
полное наименование должности	инициалы, фамилия

Выписка из Единого государственного реестра недвижимости характеристик и зарегистрированных прав на объект недвижимости
Сведения о зарегистрированных правах

Земельный участок	
вид объекта недвижимости	
Лист № 1 раздела 2	Всего листов раздела 2: 2
	Всего разделов: 3
	Всего листов выписки: 4
20.03.2023г. № КУВИ-001/2023-66812257	
Кадастровый номер: 06:02:0000006:140	


1	Правообладатель (правообладатели):	1.1	Дантиева Апат Юсуповна, 01.10.1971, с. Новый Редант, Малгобекского р-на, ЧИАССР, РОССИЯ, СНИЛС 099-153-090 95 паспорт гражданина Российской Федерации серия 26 16 №355837, выдан 14.10.2016, Отделение УФМС России по Республике Ингушетия в Сулейманском районе Россия, Республика Ингушетия, Сулейманский район, с/п-да Орджоникидзевская, ул. Шерипова, 33
	Сведения о возможности предоставления третьим лицам персональных данных физического лица:	1.1.1	данные отсутствуют
2	Вид, номер, дата и время государственной регистрации права:	2.1	Собственность 06-06-04/001/2011-57 04.02.2011 00:00:00
3	Документы-основания	3.1	Постановление, № 117, выдан 24.03.2009, Администрация Сулейманского муниципального района Республика Ингушетия
4	Сведения об осуществлении государственной регистрации сделки, права, ограничения права без необходимого в силу закона согласия третьего лица, органа:	4.1	данные отсутствуют
5	Ограничение прав и обременение объекта недвижимости:		не зарегистрировано
6	Заявленные в судебном порядке права требования:		данные отсутствуют
7	Сведения о возвращении в отношении зарегистрированного права:		данные отсутствуют
8	Сведения о возможности предоставления третьим лицам персональных данных физического лица		данные отсутствуют
9	Сведения о наличии решения об изъятии объекта недвижимости для государственных и муниципальных нужд:		данные отсутствуют
10	Сведения о невозможности государственной регистрации без личного участия правообладателя или его законного представителя:		данные отсутствуют

 <p>ДОКУМЕНТ ПОДПИСАН ЭЛЕКТРОННОЙ ПОДПИСЬЮ</p>	
Серийный номер выписки: 2049797495	Владелец федеральной службы государственной регистрации, кадастра и картографии
полное наименование должности	инициалы, фамилия

Земельный участок			
вид объекта недвижимости			
Лист № 2 раздела 2	Всего листов раздела 2: 2	Всего разделов: 3	Всего листов выписки: 4
20.03.2023г. № КУВИ-001/2023-66812257		06:02:00000006:140	
Кадастровый номер:			

11	Правопритязания и сведения о наличии поступивших, но не расквитанных заявлений о проведении государственной регистрации права (перехода, прекращения права), ограничения права или обременения объекта недвижимости, сделки в отношении объекта недвижимости:	Представлены документы на государственную регистрацию:
12	Сведения о невозможности государственной регистрации перехода, прекращения, ограничения права на земельный участок из земель сельскохозяйственного назначения:	данные отсутствуют


ПОЛНОЕ НАИМЕНОВАНИЕ ДОЛЖНОСТИ	
-------------------------------	--

	ДОКУМЕНТ ПОДПИСАН
ЭЛЕКТРОННОЙ ПОДПИСЬЮ	
Сертификат: 306487943565467904243626467478	
Выдана: ФЕДЕРАЛЬНАЯ СЛУЖБА ГОСУДАРСТВЕННОЙ РЕГИСТРАЦИИ, КАДАСТРА И ТЕРРИТОРИАЛЬНО-ИНФОРМАЦИОННОГО УПРАВЛЕНИЯ	
Подлинное: с 17.05.2022 по 10.08.2023	

НИИЦИДЛД, ФРАМПИЛЛЛЛЛЛЛЛ

Выписка из Единого государственного реестра недвижимости об основных характеристиках и зарегистрированных правах на объект недвижимости
Описание местоположения земельного участка

Земельный участок		
вид объекта недвижимости		
Лист № 1 раздела 3	Всего листов раздела 3: 1	Всего листов выписки: 4
20.03.2023г. № КУВИ-001/2023-66812257		
Кадастровый номер: 06:02:0000006:140		
План (чертеж, схема) земельного участка		



Масштаб 1:400
Условные обозначения:

ДОКУМЕНТ ПОДПИСАН	
ЭЛЕКТРОННОЙ ПОДПИСЬЮ	
Сертификат: 309477483САМЕВ97ДА7СРДБ6А78	
Выданы: ФЕДЕРАЛЬНОМУ СЛУЖБА ГОСУДАРСТВЕННОЙ	
РЕГИСТРАЦИИ КАДАСТРА И КАРТОГРАФИИ	
Действителен с 17.06.2022 по 10.08.2025	
ПОЛНОЕ НАИМЕНОВАНИЕ ДОЛЖНОСТИ	ИНИЦИАЛЫ, ФАМИЛИЯ