


Выписка из Единого государственного реестра недвижимости об объекте недвижимости

Сведения о характеристиках объекта недвижимости

В Единый государственный реестр недвижимости внесены следующие сведения:

Земельный участок		Всего листов выписки: 8	
Лист №1	Раздел 1	Всего листов раздела 1: 2	Всего разделов: 6
Земельный участок			
вид объекта недвижимости			
29 ноября 2019г.			
Кадастровый номер:	60:20:1100101:98		
Номер кадастрового квартала:	60:20:1100101		
Дата присвоения кадастрового номера:	04.03.2009		
Ранее присвоенный государственный учетный номер:	данные отсутствуют		
Адрес (местоположение):	Псковская обл, р-н Пушкиногорский, ГП "Пушкиногорье", западнее д.Шаробыки		
Площадь, м2:	73300 +/- 2369		
Кадастровая стоимость, руб.:	76232		
Кадастровые номера расположенных в пределах земельного участка объектов недвижимости:	данные отсутствуют		
Кадастровые номера объектов недвижимости, из которых образован объект недвижимости:	60:20:0000000:14		
Кадастровые номера образованных объектов недвижимости:	данные отсутствуют		
Категория земель:	Земли сельскохозяйственного назначения		
Виды разрешенного использования:	Для ведения личного подсобного хозяйства		
Сведения о кадастровом инженере:	5260, исправлением ошибки в местоположении границ земельного участка с кадастровым номером 60:20:1100101:98, б/н, 2019-11-06		
Сведения о лесах, водных объектах и об иных природных объектах, расположенных в пределах земельного участка:	данные отсутствуют		
Сведения о том, что земельный участок полностью или частично расположен в границах зоны с особыми условиями использования территории или территории объекта культурного наследия:	данные отсутствуют		
Сведения о том, что земельный участок расположен в границах особой экономической зоны, территорий опережающего социально-экономического развития, зоны территориального развития в Российской Федерации, игорной зоны:	данные отсутствуют		




полное наименование должности	подпись	инициалы, фамилия
		Винокурова М.А.

Государственный регистратор прав

Винокурова М.А.

М.П.

Земельный участок			
вид объекта недвижимости			
Лист №2 Раздел 1	Всего листов раздела 1: 2	Всего разделов: 6	Всего листов выписки: 8
29 ноября 2019г.			
Кадастровый номер: 60:20:1100101:98			
Сведения о том, что земельный участок расположен в границах особо охраняемой природной территории, охотничьих угодий, лесничеств, лесопарков:	данные отсутствуют		
Сведения о результатах проведения государственного земельного надзора:	данные отсутствуют		
Сведения о расположении земельного участка в границах территории, в отношении которой утвержден проект межевания территории:	данные отсутствуют		
Условный номер земельного участка:	данные отсутствуют		
Сведения о принятии акта и (или) заключении договора, предусматривающих предоставление в соответствии с земельным законодательством исполнительным органом государственной власти или органом местного самоуправления, находящегося в государственной или муниципальной собственности земельного участка для строительства наемного дома социального использования или наемного дома коммерческого использования:	данные отсутствуют		
Сведения о том, что земельный участок или земельные участки образованы на основании решения об изъятии земельного участка и (или) расположенного на нем объекта недвижимости для государственных или муниципальных нужд:	данные отсутствуют		
Сведения о том, что земельный участок образован из земель или земельного участка, государственная собственность на которые не разграничена:	данные отсутствуют		
Сведения о наличии земельного спора о местоположении границ земельных участков:	данные отсутствуют		
Статус записи об объекте недвижимости:	Сведения об объекте недвижимости имеют статус "актуальные"		
Особые отметки:	Сведения об ограничениях права на объект недвижимости, обременениях данного объекта, не зарегистрированных в реестре прав, ограничения прав и обременений недвижимого имущества: Вид ограничения (обременения): Ограничения прав на земельный участок, предусмотренные статьями 56, 56.1 Земельного кодекса Российской Федерации; Срок действия: с 03.04.2009.		
Получатель выписки:	Григорьева Наталья Дмитриевна		



полное наименование должности		инициалы, фамилия	
		М.П.	
подпись			

Государственный
регистратор прав

Винокурова М.А.

Выписка из Единого государственного реестра недвижимости об объекте недвижимости
Сведения о зарегистрированных правах

Земельный участок

вид объекта недвижимости


Лист №1	Раздел 2	Всего листов раздела 2: 2	Всего разделов: 6	Всего листов выписки: 8
---------	----------	---------------------------	-------------------	-------------------------

29 ноября 2019г.

Кадастровый номер:

60:20:1100101:98

1	Правообладатель (правообладатели):	1.1	Григорьева Наталья Дмитриевна
2	Вид, номер и дата государственной регистрации права:	2.1	Собственность 60:20:1100101:98-60/033/2019-7 19.07.2019 15:46:55
3	Ограничение прав и обременение объекта недвижимости:	не зарегистрировано	
4	Договоры участия в долевом строительстве:	не зарегистрировано	
5	Заявленные в судебном порядке права требования:	данные отсутствуют	
6	Сведения о возращении в отношении зарегистрированного права:	данные отсутствуют	
7	Сведения о наличии решения об изъятии объекта недвижимости для государственных и муниципальных нужд:	данные отсутствуют	
8	Сведения о невозможности государственной регистрации без личного участия правообладателя или его законного представителя:	данные отсутствуют	
9	Правовитязания и сведения о наличии поступивших, но не рассмотренных заявлений о проведении государственной регистрации права (перехода, прекращения права), ограничения права или обременения объекта недвижимости, сделки в отношении объекта недвижимости	отсутствуют	




полное наименование должности	Подпись	инициалы, фамилия
-------------------------------	---------	-------------------

Государственный
регистратор прав

Винокурова М

Земельный участок	
вид объекта недвижимости	
Лист №2 Раздел 2	Всего листов раздела 2: 2
29 ноября 2019г.	Всего разделов: 6
Всего листов выписки: 8	
Кадастровый номер: 60:20:1100101:98	
10	Сведения об осуществлении государственной регистрации сделки, права, ограничения права без необходимого в силу закона согласия третьего лица, органа: данные отсутствуют
11	Сведения о невозможности государственной регистрации перехода, прекращения, ограничения права на земельный участок из земель сельскохозяйственного назначения: данные отсутствуют

полное наименование должности	подпись	инициалы, фамилия
		ВИНОКУРОВА И.И.



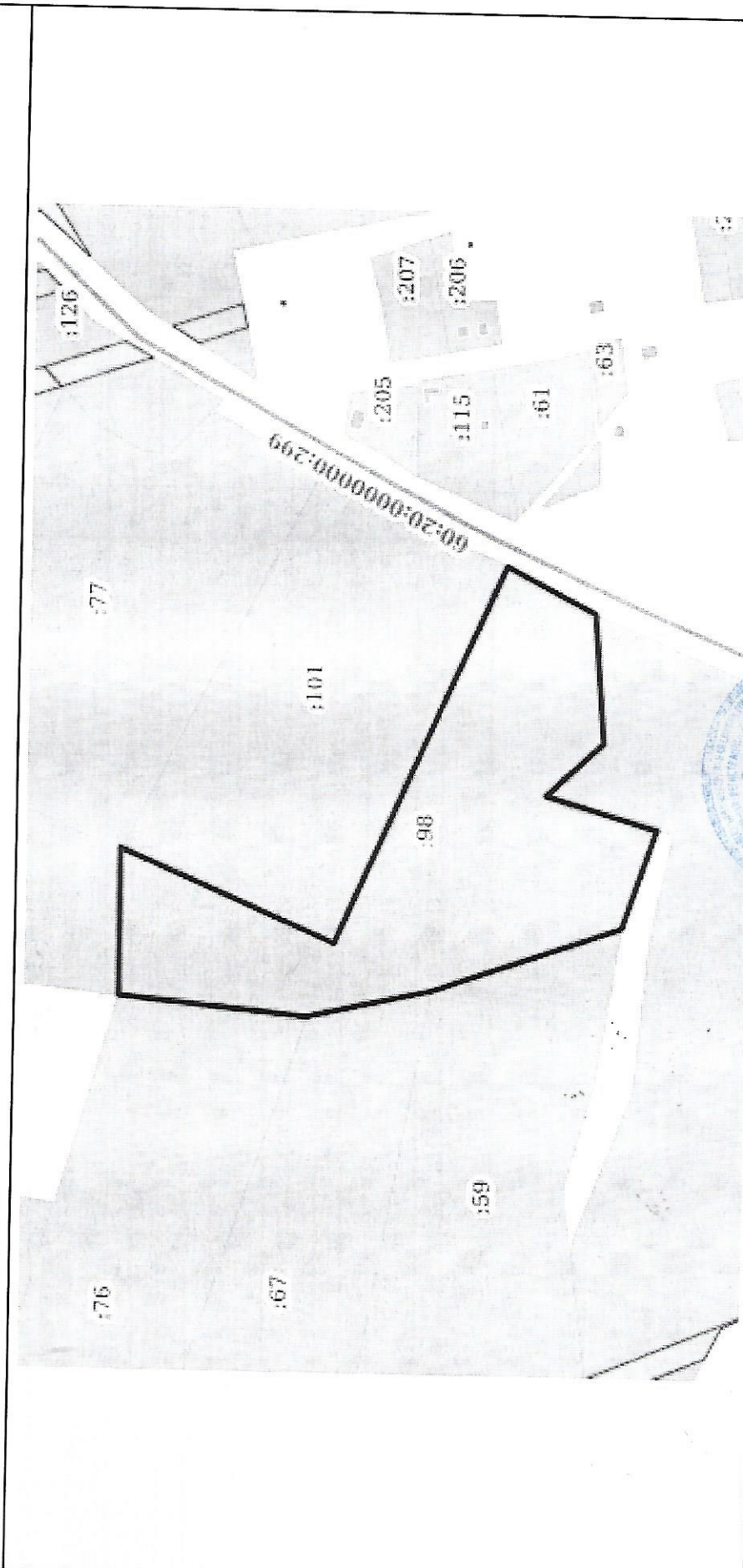
**Государственный
регистратор прав**

ВИНОКУРОВА И.И.

Выписка из Единого государственного реестра недвижимости об объекте недвижимости
Описание местоположения земельного участка

Земельный участок		
вид объекта недвижимости		
Лист №1 Раздел 3	Всего листов раздела 3: 1	Всего разделов: 6
29 ноября 2019г.		Всего листов выписки: 8
Кадастровый номер: 60:20:1100101:98		

План (чертеж, схема) земельного участка




Масштаб 1:5000

Условные обозначения:

полное наименование должности	подпись	инициалы, фамилия
-------------------------------	---------	-------------------

Государственный
регистратор прав


Винокурова М.А.



Выписка из Единого государственного реестра недвижимости об объекте недвижимости
Описание местоположения земельного участка

Земельный участок	
Лист №1 Раздел 3.1	Вид объекта недвижимости
29 ноября 2019г.	Всего листов раздела 3.1: 1
Кадастровый номер:	Всего разделов: 6
	Всего листов выписки: 8
	60:20:1100101:98

№ п/п	Номер точки начала конечная	Дирекционный угол	Горизонтальное проложение, м	Описание местоположения границ земельного участка		Сведения об адресах правообладателей смежных земельных участков	
				Описание закрепления на местности	Кадастровые номера смежных участков		
1	2	3	4	5	6	7	8
1	1.1.1	1.1.2	89°47.9'	124.81	данные отсутствуют	60:20:1100101:45	г. Санкт-Петербург, ул. Наличная, д. 40, копр. 1, кв. 56
2	1.1.2	1.1.3	202°41.2'	200.35	данные отсутствуют	60:20:1100101:101	адрес отсутствует
3	1.1.2	1.1.2			данные отсутствуют	60:20:1100101:77	адрес отсутствует
4	1.1.3	1.1.4	114°2.5'	352.76	данные отсутствуют	60:20:1100101:101	адрес отсутствует
5	1.1.4	1.1.5	207°12.1'	85.36	данные отсутствуют	данные отсутствуют	адрес отсутствует
6	1.1.5	1.1.6	265°32.0'	111.06	данные отсутствуют	60:20:1100101:173	данные отсутствуют
7	1.1.6	1.1.7	317°7.6'	66.1	данные отсутствуют	60:20:1100101:173	адрес отсутствует
8	1.1.7	1.1.8	195°59.5'	99.06	данные отсутствуют	60:20:1100101:173	адрес отсутствует
9	1.1.8	1.1.9	288°53.0'	88.06	данные отсутствуют	данные отсутствуют	адрес отсутствует
10	1.1.9	1.1.10	340°57.5'	170.66	данные отсутствуют	60:20:1100101:59	данные отсутствуют
11	1.1.10	1.1.11	347°36.0'	110.93	данные отсутствуют	60:20:1100101:67	633411, Новосибирская обл, р-н. Тогучинский, рп. Горный, ул. Советская, д. 16, кв. 18
12	1.1.11	1.1.1	5°21.3'	162.03	данные отсутствуют	60:20:1100101:76	Новосибирская область, Тогучинский район, р.п. Горный, ул. Советская, д.16, кв.18



полное наименование должности	подпись	инициалы, фамилия
	<i>М.П.</i>	Винокурова М.А.

Государственный регистратор прав

Выписка из Единого государственного реестра недвижимости об объекте недвижимости
Описание местоположения земельного участка

Земельный участок	
Лист №1 Раздел 3.2	Вид объекта недвижимости
29 ноября 2019г.	Всего листов раздела 3.2: 1
Кадастровый номер:	60:20:1100101:98
	Всего разделов: 6
	Всего листов выписки: 8

Номер точки	Координаты, м		Средняя квадратичная погрешность определения координат характерных точек границ земельного участка, м
	X	Y	
1	415220.4	1305064.45	5
2	415220.84	1305189.26	2.5
3	415035.99	1305111.99	2.5
4	414892.28	1305434.15	2.5
5	414816.36	1305395.13	2.5
6	414807.71	1305284.41	2.5
7	414856.15	1305239.44	2.5
8	414760.92	1305212.15	2.5
9	414789.42	1305128.83	2.5
10	414950.74	1305073.15	2.5
11	415059.08	1305049.33	2.5
1	415220.4	1305064.45	2.5


Сведения о характерных точках границы земельного участка

Система координат МСК-60, зона I

Описание закрепления на местности

4


полное наименование должности	подпись	инициалы, фамилия
		Винокурова М.А.



Государственный регистратор прав

Выписка из Единого государственного реестра недвижимости об объекте недвижимости
Сведения о частях земельного участка

Земельный участок		
вид объекта недвижимости		
Лист №1 Раздел 4.1	Всего листов раздела 4.1: 1	Всего листов выписки: 8
29 ноября 2019г.		
Кадастровый номер: 60:20:1100101:98		
Учетный номер части	Площадь, м2	Содержание ограничения в использовании или ограничения права на объект недвижимости или обременения объекта недвижимости
1	2	3
60:20:1100101:98/1	4700	Вид ограничения (обременения): Ограничения прав на земельный участок, предусмотренные статьями 56, 56.1 Земельного кодекса Российской Федерации; Содержание ограничения (обременения): Особый режим использования земли. Придорожная полоса



полное наименование должности	инициалы, фамилия
государственный регистратор прав	М.П.

государственный регистратор прав

Винокурова И.А.